



УТВЕРЖДАЮ
Заведующий БМАДОУ №5

/Т.В.Воротникова
(подпись/Ф.И.О.)

Приказ № 123 от «25» июня 2024 года

(М.П.)

ПАСПОРТ
доступности объекта социальной инфраструктуры
и предоставляемых на нем услуг
по адресу улица Академика Королева, стр.14

№ 2

«25» июня 2024 года

1. Общие сведения об объекте

1.1. Вид (наименование) объекта: образовательное учреждение.

1.2. Полный почтовый адрес объекта: 623704, Свердловская область, г. Березовский, ул. Академика Королева, стр.14.

1.3. Сведения о размещении объекта:

отдельно стоящее здание (количество этажей) 3, 4929 кв. м,

часть здания нет этаж (-а, -ей) (или на нет этаже), нет кв. м,

наличие прилегающего земельного участка (да/нет), 8857 кв. м.

1.4. Год постройки здания 2013, последнего капитального ремонта нет.

1.5. Дата предстоящих плановых ремонтных работ:

текущего 2024, капитального не запланировано.

1.6. Сведения об организации, расположенной на объекте:

1.6.1. Наименование организации, расположенной на объекте:

полное наименование (по учредительным документам): Березовское муниципальное автономное дошкольное образовательное учреждение «Детский сад №5 «Жемчужина»

сокращенное наименование (по учредительным документам): БМАДОУ «Детский сад №5».

1.6.2. Юридический адрес организации, телефон, электронная почта:

623704, Свердловская область, г. Березовский, ул. Академика Королева, стр.14, 8 (34369) 6-00-70, bgo_dou5@bk.ru .

1.6.3. Основание для пользования объектом (оперативное управление, аренда, собственность): оперативное управление.

1.6.4. Форма собственности объекта (государственная (федеральная, региональная), муниципальная, частная): муниципальная

1.6.5. Вышестоящая организация (наименование): Управление образования Березовского городского округа.

1.6.6. Юридический адрес вышестоящей организации, телефон, электронная почта: Свердловская область, г.Березовский, ул.Маяковского,5, 8 (34369) 4-30-18, bgo_uo@mail.ru

2. Характеристика деятельности организации на объекте (по обслуживанию населения)

2.1. Сфера деятельности (социальная защита, занятость, здравоохранение, культура, образование, транспорт, информация и связь, физическая культура и спорт): образование.

2.2. Категории обслуживаемого населения по возрасту (дети, взрослые, все возрастные категории): дети.

2.3. Категории обслуживаемых инвалидов (инвалиды, передвигающиеся на креслах-колясках, инвалиды с нарушением опорно-двигательного аппарата, инвалиды с нарушением зрения, инвалиды с нарушением слуха, инвалиды с умственными нарушениями): инвалиды, передвигающиеся на креслах-колясках, инвалиды с нарушением слуха, с речевыми нарушениями, с умственной отсталостью, инвалиды с нарушением опорно-двигательного аппарата, инвалиды с нарушением зрения.

2.4. Виды услуг: образовательные.

2.5. Форма оказания услуг (на объекте, с длительным пребыванием, с проживанием, на дому, дистанционно): на объекте.

2.6. Плановая мощность:

посещаемость (количество обслуживаемых граждан в день) 270;

вместимость 270;

пропускная способность 270.

2.7. Участие в исполнении индивидуальной программы реабилитации или реабилитации инвалида (ребенка-инвалида) (да/нет): да.

3. Состояние доступности объекта и предоставляемых на нем услуг

3.1. Путь следования к объекту пассажирским транспортом (описать маршрут движения с использованием пассажирского транспорта)

Движение пассажирского транспорта:

- по улице Березовский тракт – автобус № 166,112,121,150 – остановка «Максима Горького».

Наличие адаптированного пассажирского транспорта к объекту: нет.

3.2. Путь к объекту от ближайшей остановки пассажирского транспорта:

3.2.1. Расстояние до объекта от остановки транспорта 1,5 км.

3.2.2. Время движения (пешком) 15 минут.

3.2.3. Наличие выделенного от проезжей части пешеходного пути (да/нет): да.

3.2.4. Перекрестки (нерегулируемые, регулируемые, регулируемые со звуковой сигнализацией, таймером, нет): 1 регулированный с таймером на ул. Березовский тракт.

3.2.5. Информация на пути следования к объекту (акустическая, тактильная, визуальная, нет): нет.

3.2.6. Перепады высоты на пути (съезды с тротуара) (нет/есть (описать)): есть перепады на пути следования со стороны перекрестка на ул. Академика Королева (пешеходный переход).

их обустройство для инвалидов, передвигающихся на креслах-колясках (нет/есть (описать)): есть.

3.3. Организация доступности объекта и предоставляемых на нем услуг для инвалидов¹

Номер строки	Категория инвалидов (вид нарушения)	Вариант организации доступности объекта и предоставляемых на нем услуг ²
1.	Все категории инвалидов и маломобильных групп населения ³	Б
2.	в том числе инвалиды:	
3.	передвигающиеся на креслах-колясках	Б
4.	с нарушением опорно-двигательного аппарата	Б
5.	с нарушением зрения	Б
6.	с нарушением слуха	ДУ
7.	с умственными нарушениями	А

¹ С учетом СП 35-101-2001, СП 31-102-99.

² Указывается один из вариантов:

«А» (доступность всех зон и помещений (универсальная);

«Б» (специально выделенные для инвалидов участки и помещения);

«ДУ» (дополнительная помощь сотрудника, услуги на дому, дистанционно);

«Нет» (не организована доступность).

³ Указывается худший из вариантов ответа.

3.4. Состояние доступности основных структурно-функциональных зон объекта

Номер строки	Основные структурно-функциональные зоны объекта	Состояние доступности объекта для основных категорий инвалидов ⁴						
		К (для передвигающихся на креслах-колясках)	О (с нарушениями опорно-двигательного аппарата)	С (с нарушениями зрения)	Г (с нарушениями слуха)	У (с умственными нарушениями)	Для всех категорий маломобильных групп населения ⁵	
1.	Территория, прилегающая к зданию (участок)	ДЧ	ДЧ	ДЧ	ДЧ	ДП	ДЧ	
2.	Вход (входы) в здание	ДП	ДП	ДП	ДЧ	ДП	ДЧ	
3.	Путь (пути) движения внутри здания, включая пути эвакуации	ДЧ	ДЧ	ДП	ДЧ	ДП	ДЧ	
4.	Зона целевого назначения здания (целевого посещения объекта)	ДЧ	ДЧ	ДП	ДЧ	ДП	ДЧ	
5.	Санитарно-гигиенические помещения	ДЧ	ДЧ	ДЧ	ДЧ	ДП	ДЧ	
6.	Система информации и связи (на всех зонах)	ДЧ	ДЧ	ДЧ	ДУ	ДП	ДЧ	
7.	Пути движения к объекту (от остановки транспорта)	ДЧ	ДЧ	ДУ	ДУ	ДП	ДЧ	
8.	Все зоны и участки ⁵	ДЧ	ДЧ	ДЧ	ДЧ	ДП	ДЧ	

⁴ Указывается:

ДП – доступно полностью (доступность для всех категорий инвалидов и других маломобильных групп населения);

ДЧ – доступно частично (достигаемость мест целевого назначения для отдельных категорий инвалидов);

ДУ – доступно условно (организация помощи сотрудниками организации или иной альтернативной формы обслуживания (на дому, дистанционно, иное));

нет – недоступно (не предназначен для посещения инвалидами и другими маломобильными группами населения).

⁵ Указывается худший из вариантов ответа.

3.5. Итоговое заключение о состоянии доступности объекта и предоставляемых на нем услуг: Доступно частично (достигаемость мест целевого назначения для отдельных категорий инвалидов).

4. Управленческое решение

4.1. Рекомендации по адаптации основных структурно-функциональных зон объекта:

Номер строки	Основные структурно-функциональные зоны объекта	Рекомендации по адаптации объекта (вид работы) ⁶		
		не нуждается (доступ обеспечен)	ремонт (текущий, капитальный), оснащение оборудованием	индивидуальное решение с техническими средствами реабилитации
1.	Территория, прилегающая к зданию (участок)		Беспроводная кнопка вызова помощи	
2.	Вход (входы) в здание		Приобретение тактильно-звукового указателя вывески 300x400x25 Желтый Установка сигнальных лент для слабовидящих на входные двери и музыкальный зал	
3.	Путь (пути) движения внутри здания, включая пути эвакуации		Приобретение мнемосхемы тактильной 2 и 3 этажей здания. Приобретение накладных пандусов для порогов групп 1	

Номер строки	Основные структурно-функциональные зоны объекта	Рекомендации по адаптации объекта (вид работы) ^б		
		не нуждается (доступ обеспечен)	ремонт (текущий, капитальный), оснащение оборудованием	индивидуальное решение с техническими средствами реабилитации
			этажа. Установка тактильной ленты на ступенях при подъеме на второй, третий этажи и крыльцо.	
4.	Зона целевого назначения здания (целевого посещения объекта)		Приобретение стола с тактильной зоной и приобретение стола и стула для ребенка с опорно-двигательной проблемой группа № 1. Программно-дидактическое обеспечение.	
5.	Санитарно-гигиенические помещения		Применение контрастного цветового решения в интерьере кабины и умывальной зоны для лиц с нарушениями зрения	
6.	Система информации и связи		Установка	

Номер строки	Основные структурно-функциональные зоны объекта	Рекомендации по адаптации объекта (вид работы) ^б		
		не нуждается (доступ обеспечен)	ремонт (текущий, капитальный), оснащение оборудованием	индивидуальное решение с техническими средствами реабилитации
	(на всех зонах)		индукционных петель звукоусиливающей аппаратуры в музыкальном, физкультурном зале, групповой комнате	
7.	Пути движения к объекту (от остановки транспорта)			
8.	Все зоны и участки			Помощь персонала (ассистента)

^б Указываются конкретные рекомендации по каждой структурно-функциональной зоне.

4.2. Период проведения работ: в соответствии с «Дорожной картой» до 2030 гг. в рамках исполнения (указать наименование программы или плана мероприятий по адаптации основных структурно-функциональных зон объекта)

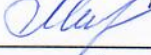
4.3. Ожидаемый результат (по состоянию доступности объекта) после выполнения работ по адаптации основных структурно-функциональных зон объекта: условно доступный для всех категорий населения.


5. Паспорт доступности объекта социальной инфраструктуры и предоставляемых на нем услуг (далее – Паспорт доступности объекта) разработан комиссией по проведению обследования и паспортизации объекта социальной инфраструктуры и предоставляемых на нем услуг (далее – Комиссия):

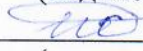
Председатель Комиссии:

 /Е.А.Грачева
(подпись/Ф.И.О.)

Члены Комиссии:

 /Н.Л.Михалева
(подпись/Ф.И.О.)

 /Е.А.Пинженина
(подпись/Ф.И.О.)

 /И.В.Сафаргалина
(подпись/Ф.И.О.)

6. Копия Паспорта доступности объекта направлена _____ (дата)

в Управление социальной политики №24

(наименование территориального отраслевого исполнительного органа государственной власти Свердловской области – управления социальной политики Министерства социальной политики Свердловской области)

для размещения информации о состоянии доступности объекта социальной инфраструктуры и предоставляемых на нем услуг для инвалидов и других маломобильных групп населения Свердловской области в автоматизированной информационной системе «Доступная среда Свердловской области» в информационно-телекоммуникационной сети «Интернет».